
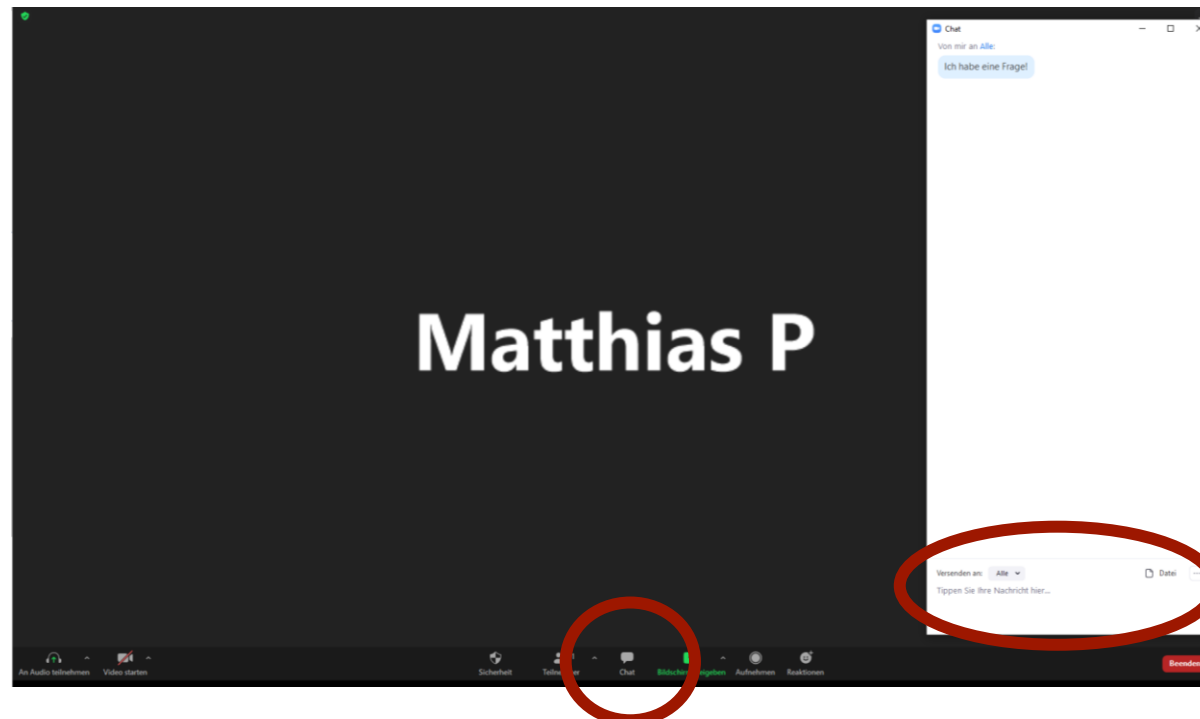


„Tourenplanung,
Grundfunktionen App,
Navigation“



- Tourenplanung am PC
- Grundfunktionen der App
- Übertragung der Touren zwischen Desktop und App

Fragen bitte in den Zoom-Chat schreiben, diese werden während dem Vortrag oder am Ende beantwortet!



Tourenplanung





Grundfunktionen der App



NATURFREUNDE
AKADEMIE



Einstellungen

Download Kartenausschnitt

Suche nach Touren

Route planen / zeichnen

Kompass / Koordinatenanzeige

Standortanzeige

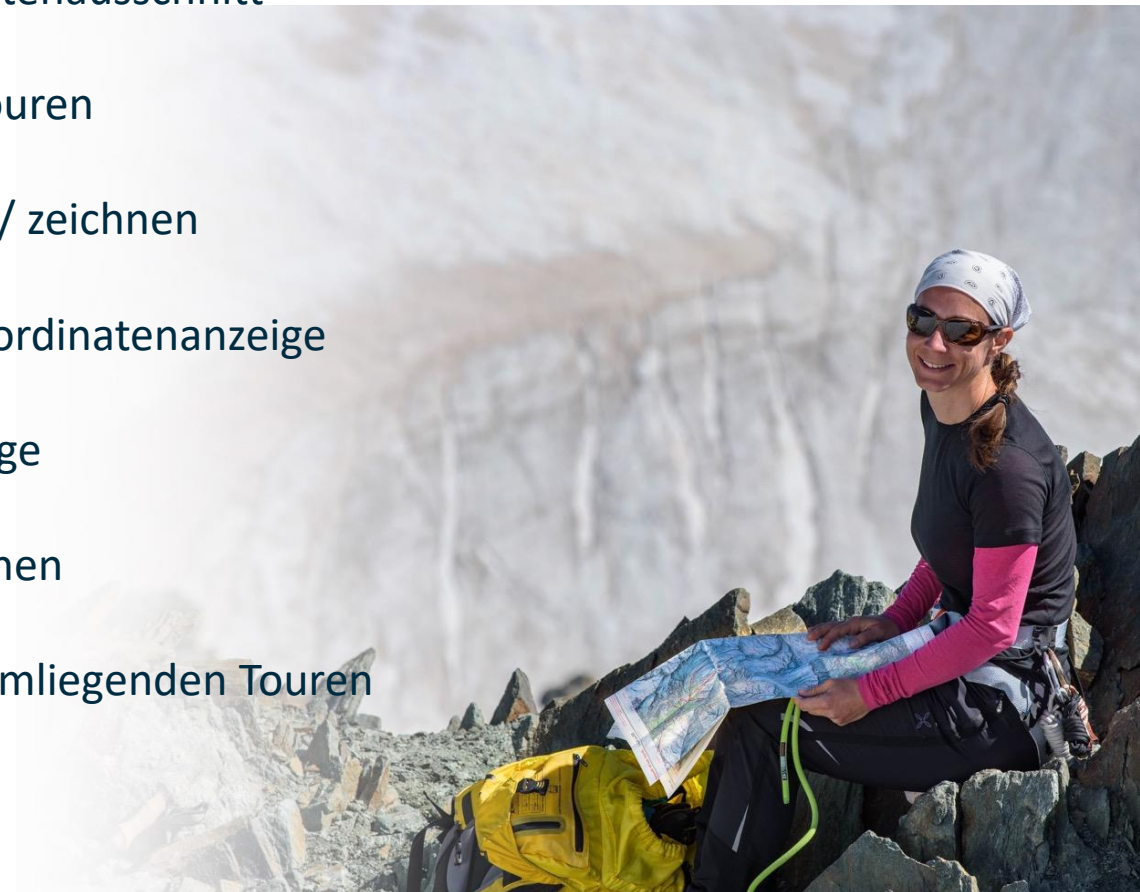
Zusatzfunktionen

Anzeige von umliegenden Touren

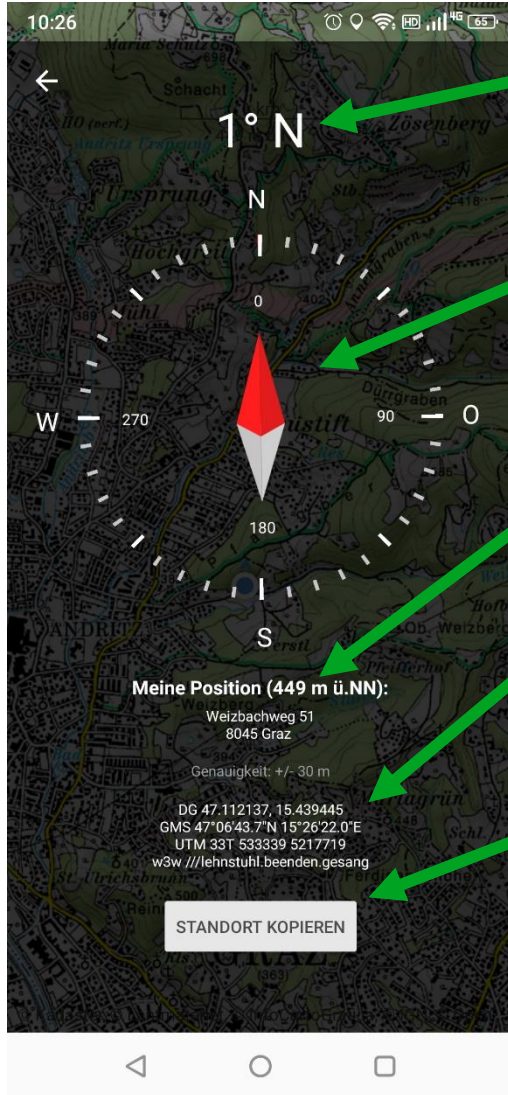
Kartenlayer

Trackaufzeichnung

Meine Planungen / Touren



Kompass / Koordinatenanzeige



Heading (Himmelsrichtung des Telefons) in Grad

Windrose

Aktuelle Höhe

Aktuelle Koordinaten in vier Formate

DG → Dezimalgrad

GMS → Grad, Minuten, Sekunden

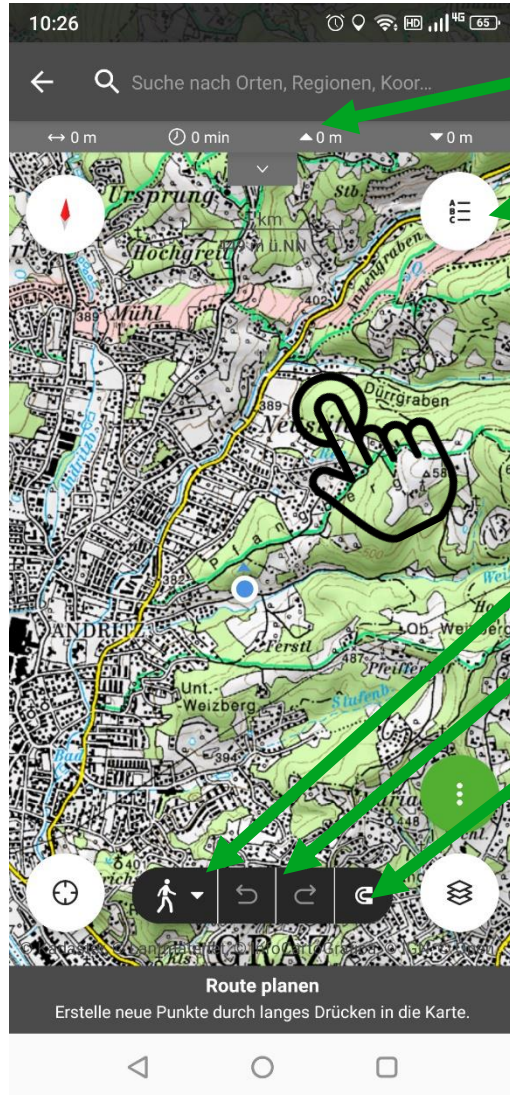
UTM

w3w → what3words

Standort kopieren (z.B. für SMS oder WhatsApp)



Route planen / zeichnen



Statistikübersicht

Liste der Wegpunkte

Aktivität

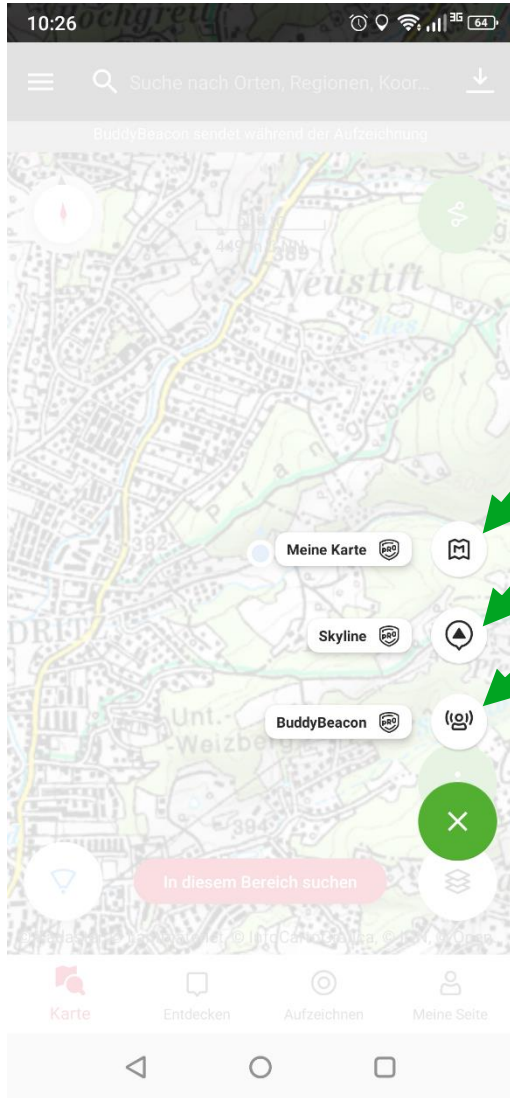
Punkt löschen, Rückgängig

Magnet (Automatisches Routing)

Wegpunkt erstellen durch langes Drücken auf einen Kartenpunkt



Zusatzfunktionen



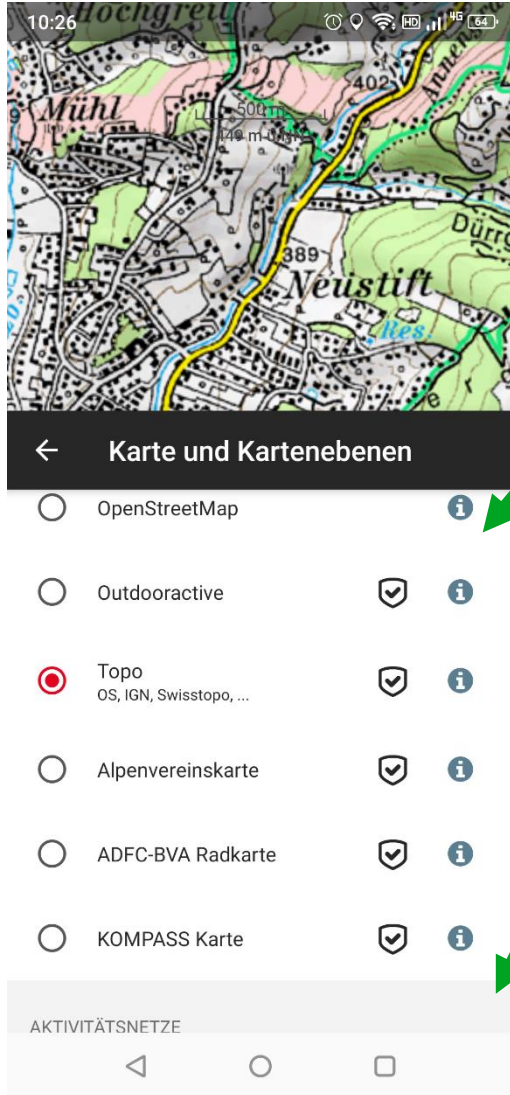
Meine Karte

Skyline (Bestimmung umliegender Gipfel,
ähnlich PeakFinder)

Anzeige der Standorte von Freunden
in der Karte



Kartenlayer

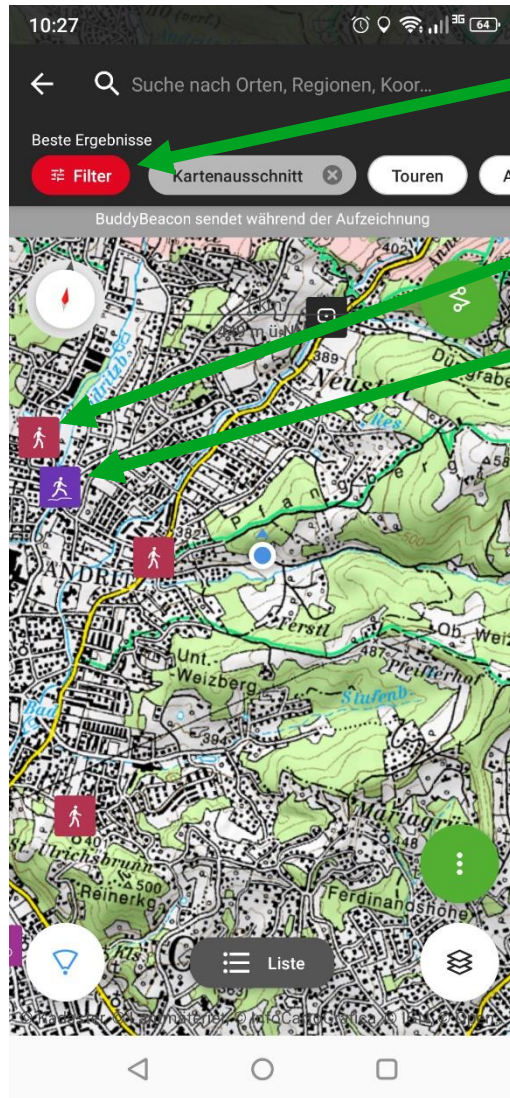


Kartenanzeige

Hangneigung, Luftbild, etc...



Umliegende Touren anzeigen



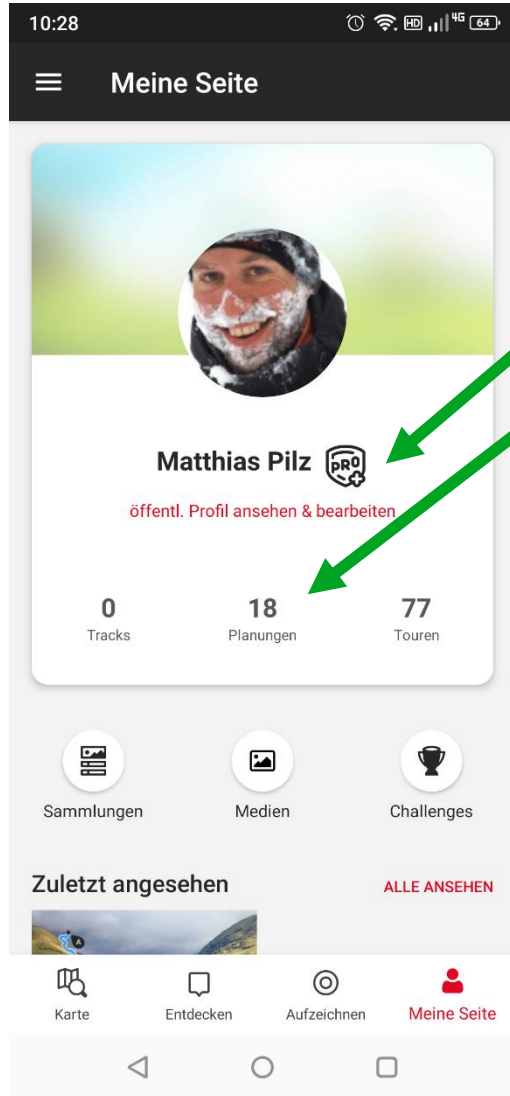
Filter

Wanderung

Trailrun



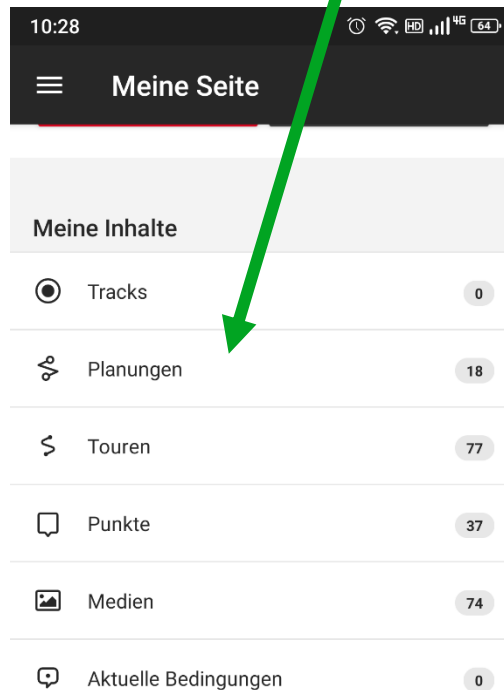
Meine Planungen / Touren



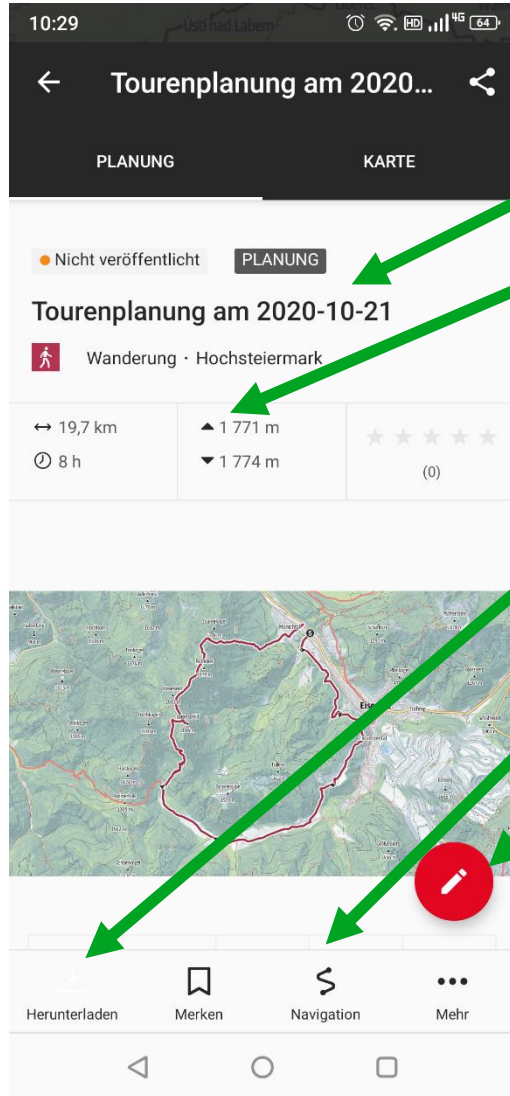
Profilübersicht

Statistikübersicht

Meine Touren (Tracks, Planungen, Touren, ...)



Tour wählen / Navigation starten



Filter

Wanderung

Trailrun

Navigation starten

Tour bearbeiten / ändern

